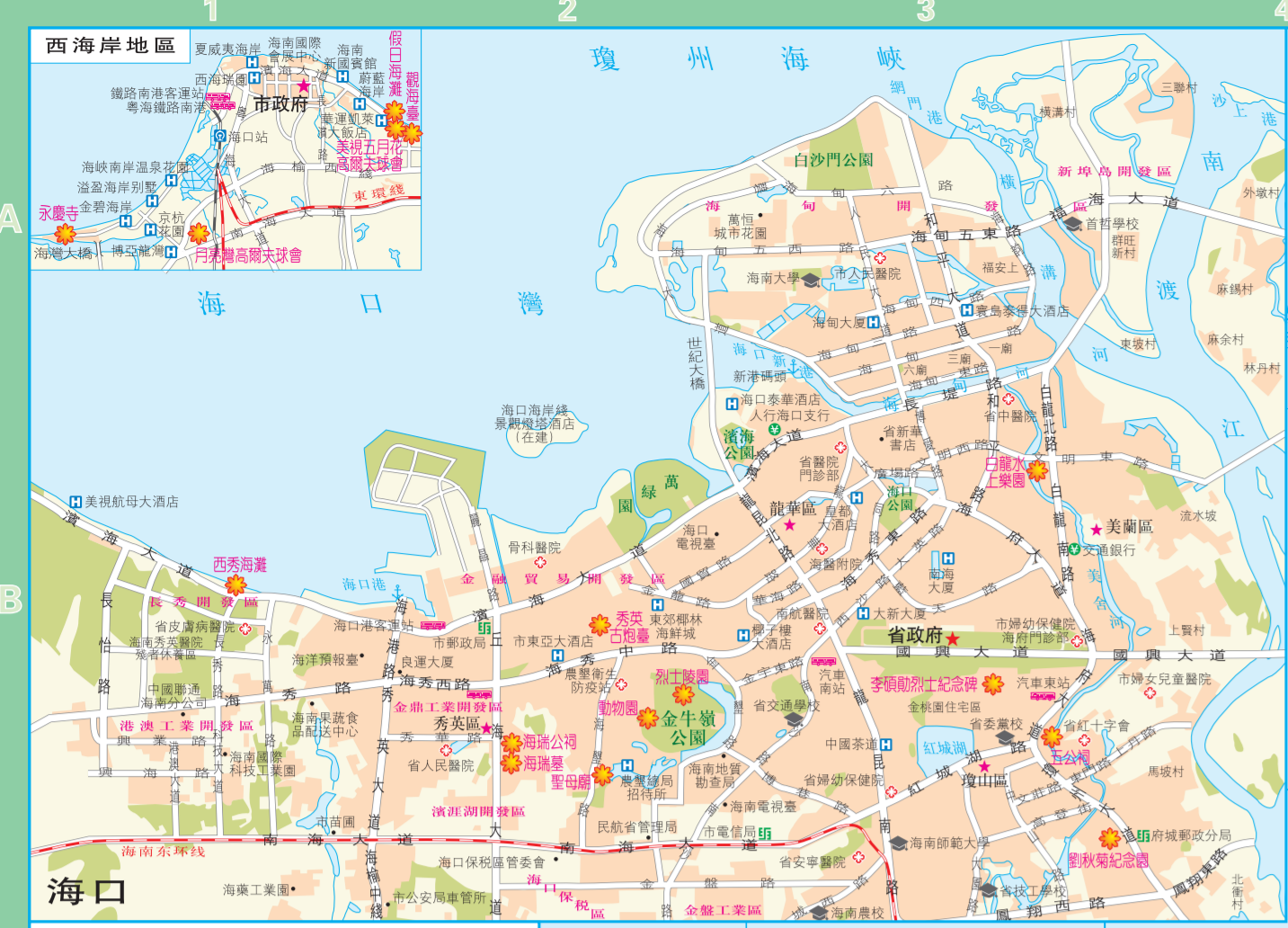


海南省旅遊圖

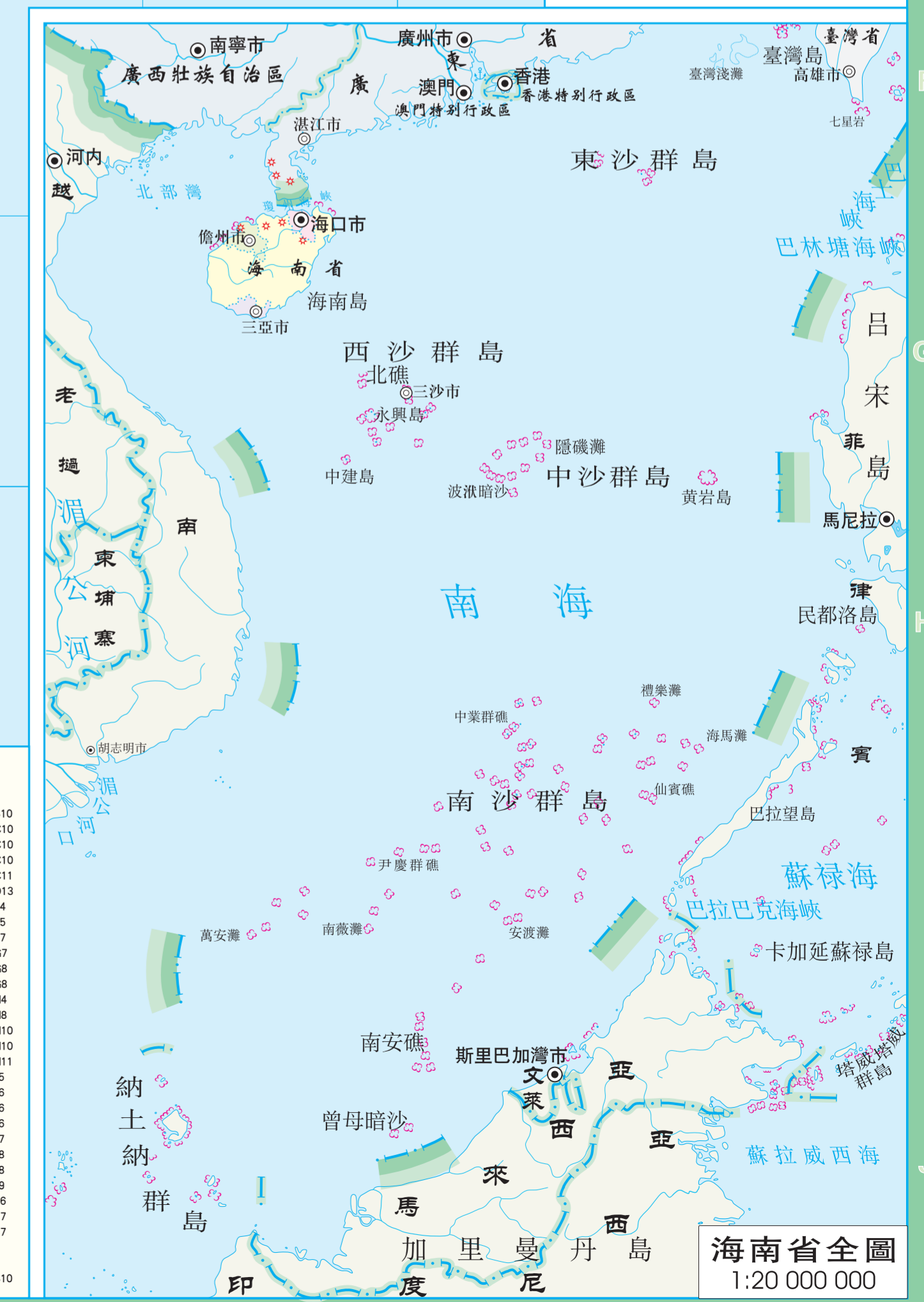
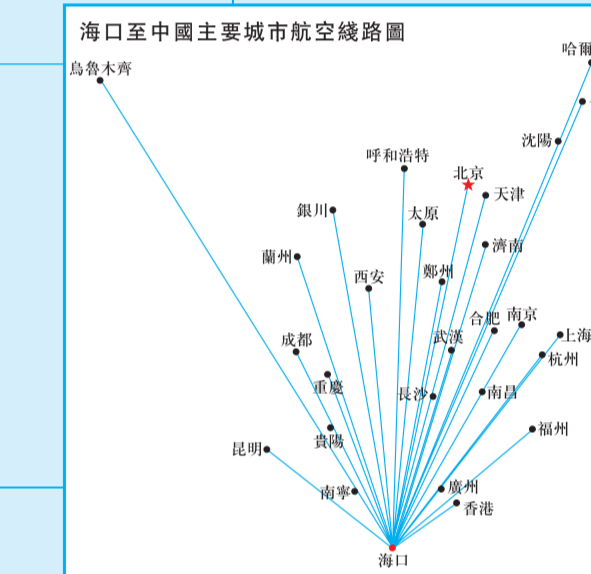
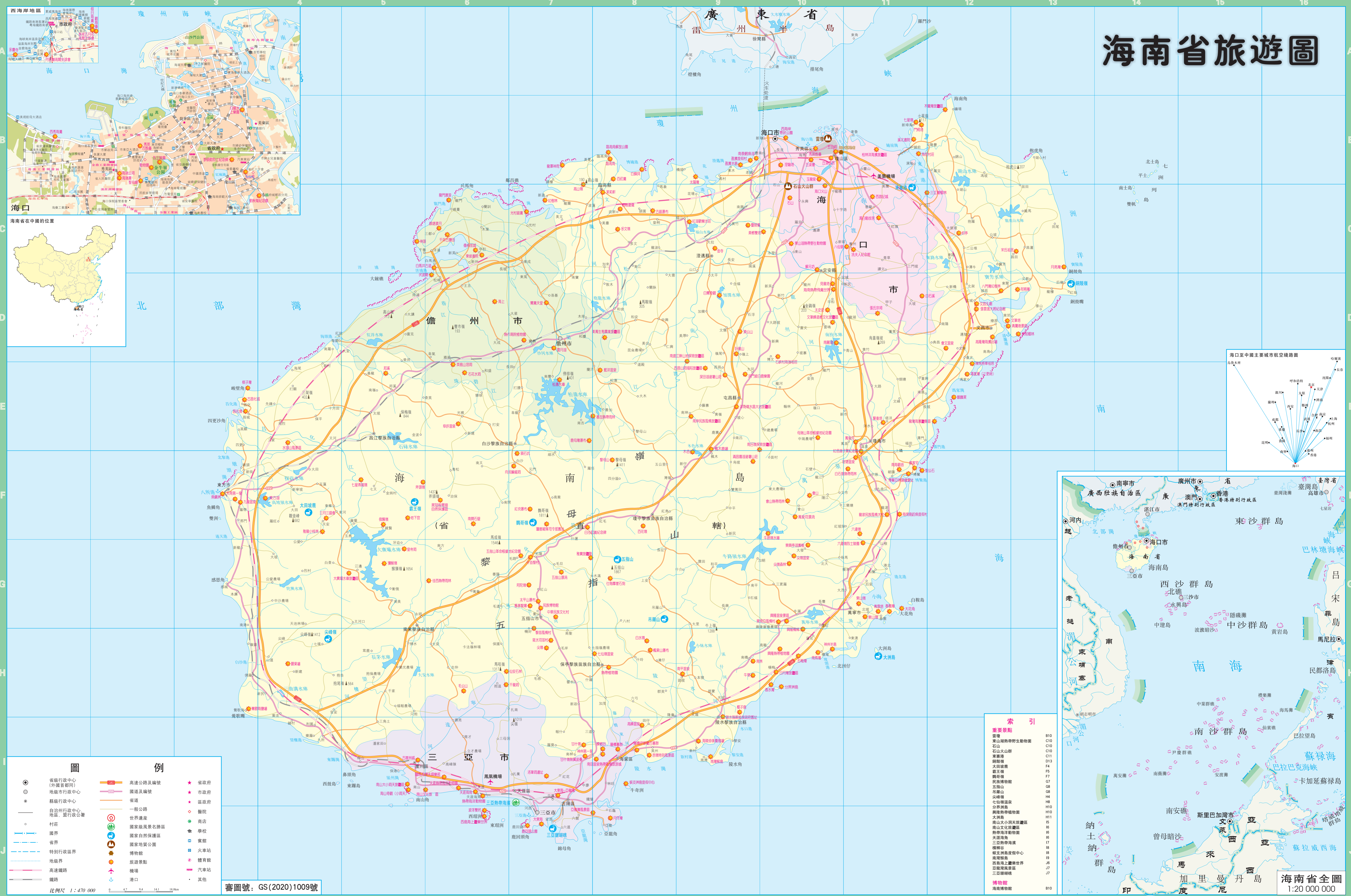


圖例

●	省級行政中心 (外圍首都圈)
○	地級市行政中心
○	縣級行政中心
○	自治州行政中心
○	地區、盟行政公署
○	村莊
—	國界
—	省界
—	特別行政區界
—	地級界
—	高速公路
—	鐵路
—	高鐵路
—	國道及編號
—	省道
—	一般公路
—	世界遺產
—	國家級風景名勝區
—	國家自然保護區
—	國家地質公園
—	醫院
—	學校
—	賓館
—	火車站
—	體育館
—	汽車站
—	其他
—	省政府
—	市政府
—	區政府
—	縣政府
—	商店
—	博物館
—	旅遊景點
—	機場
—	港口

審圖號：GS(2020)1009號

比例尺 1:470 000



索引

重要景點	B10
雷州	C10
雲山熱帶野生動物園	C10
石山火山群	C10
東寨港	C11
銅鼓嶼	C13
大田坡鹿	F4
霸王廟	F5
觀音樓	F7
民族博物館	G7
五指山	G8
南麗山	G8
尖峰嶺	H4
七仙嶺溫泉	H8
分界洲島	H10
銅鼓嶼植物園	H10
大洲島	H11
南山大小洞天旅遊區	I5
南山文化遺蹟	I5
熱帶海洋動物園	I6
天涯海角	I6
三亞熱帶海濱	I7
椰城	I8
蜈支洲島度假中心	I8
海南島	I8
首屆海上國際世界	I8
亞羅漢風景區	J7
三亞珊瑚礁	J7
博物館	B10
海南博物館	B10

海南省全圖
1:20 000 000